

**Agenzia delle Entrate
CATASTO FABBRICATI
Ufficio Provinciale di
Torino**

Dichiarazione protocollo n. TO0398792 del 11/09/2015

Planimetria di u.i.u. in Comune di Torino

Via Oropa

civ. 102

Identificativi Catastali:

Sezione:

Foglio: 1254

Particella: 395

Subalterno: 3

Compilata da:

De Donno Raffaele

Iscritto all'albo:

Ingegneri

Prov. Torino

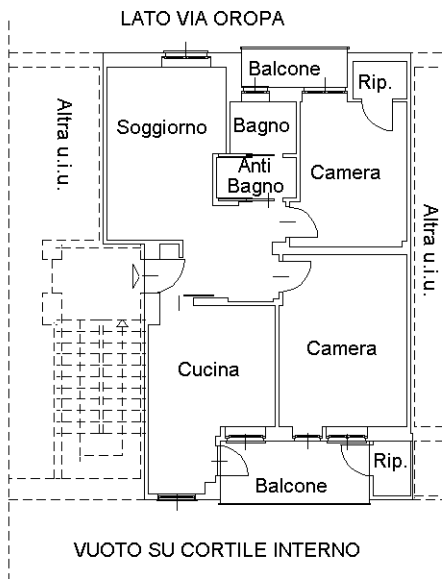
N. 5549

Scheda n. 1

Scala 1:200


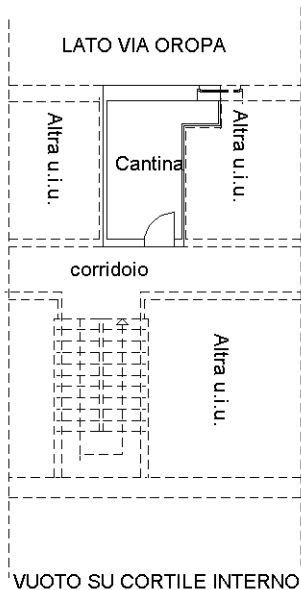
PIANTA PIANO SECONDO

H=3,00m



PIANTA PIANO INTERRATO

H=2,60m



Ultima planimetria in atti

Catasto dei Fabbricati - Situazione al 03/12/2018 - Comune di TORINO (L219) - < Foglio: 1254 - Particella: 395 - Subalterno: 3 >
VIA OROPA n. 102 piano: 3-S1;